

УТВЕРЖДАЮ
Начальник управления
образования
администрации Вяземского
муниципального района



М.П.Савченко

«30» августа 2014г.

ПАСПОРТ ДОСТУПНОСТИ объекта социальной инфраструктуры

1. Общие сведения об объекте

- 1.1. Наименование (вид) объекта: МБОУ СОШ с.Аван (двухэтажное кирпичное здание)
1.2. Адрес объекта: 682946, Хабаровский край Вяземский район, ул. Школьная, дом 9
1.3. Сведения о размещении объекта:
- отдельно стоящее здание 2 этажей, 2676,8 кв.м
- часть здания _____ - _____ этажей (или на _____ - _____ этаже), _____ - _____ кв.м
- наличие прилегающего земельного участка (да, нет); 22064,8 кв.м кадастровый номер 27:06:0020607:134
1.4. Год постройки здания 1976 год, последнего капитального ремонта _____ - _____
1.5. Дата предстоящих плановых ремонтных работ: текущего 2014 год, капитального - _____

Сведения об организации, расположенной на объекте

- 1.6. Название организации (учреждения), (полное юридическое наименование – согласно Уставу, краткое наименование): Муниципальное бюджетное общеобразовательное учреждение средняя общеобразовательная школа с.Аван Вяземского муниципального района Хабаровского края (МБОУ СОШ с.Аван)
1.7. Юридический адрес организации (учреждения): 682946, Хабаровский край, Вяземский район с.Аван, ул. Школьная, дом 9
1.8. Основание для пользования объектом (оперативное управление, аренда, собственность)
1.9. Форма собственности (государственная, негосударственная) _____
1.10. Территориальная принадлежность (федеральная, региональная, муниципальная)
1.11. Вышестоящая организация (наименование): Управление образования
1.12. Адрес вышестоящей организации, другие координаты 682950 Хабаровский край, г. Вяземский, ул. Коммунистическая, 8

2. Характеристика деятельности организации на объекте (по обслуживанию населения)

- 2.1 Сфера деятельности (здравоохранение, образование, социальная защита, физическая культура и спорт, культура, связь и информация, транспорт, жилой фонд, потребительский рынок и сфера услуг, другое)
2.2 Виды оказываемых услуг: образование.
2.3 Форма оказания услуг: (на объекте, с длительным пребыванием, в т.ч. проживанием, на дому, дистанционно)
2.4 Категории обслуживаемого населения по возрасту: (дети, взрослые трудоспособного возраста, пожилые; все возрастные категории)

2.5 Категории обслуживаемых инвалидов: *инвалиды, передвигающиеся на коляске, инвалиды с нарушениями опорно-двигательного аппарата; нарушениями зрения, нарушениями слуха, нарушениями умственного развития.*

2.6 Плановая мощность: посещаемость (количество обслуживаемых в день), вместимость, пропускная способность: 150 человек

2.7 Участие в исполнении ИПР инвалида, ребенка-инвалида (да, нет)

3. Состояние доступности объекта

3.1 Путь следования к объекту пассажирским транспортом

(описать маршрут движения с использованием пассажирского транспорта)

Все автобусные остановки расположены более 100 метров от школы

Адаптированного пассажирского транспорта к объекту не предусмотрено.

3.2 Путь к объекту от ближайшей остановки пассажирского транспорта:

3.2.1 расстояние до объекта от остановки транспорта: более 100 м.

3.2.2 время движения (пешком) 5-10 мин.

3.2.3 наличие выделенного от проезжей части пешеходного пути: частично

3.2.4 Перекрестки: нерегулируемые; регулируемые, со звуковой сигнализацией, таймером; нет - имеются пешеходные переходы

3.2.5 Информация на пути следования к объекту (акустическая, тактильная, визуальная): нет

3.2.6 Перепады высоты на пути: частично

Их обустройство для инвалидов на коляске: нет

3.3 Организация доступности объекта для инвалидов – форма обслуживания*

№№ п/п	Категория инвалидов (вид нарушения)	Вариант организации доступности объекта (формы обслуживания)*
1.	Все категории инвалидов и МГН	
	<i>в том числе инвалиды:</i>	
2	передвигающиеся на креслах-колясках	ВНД
3	с нарушениями опорно-двигательного аппарата	ВНД
4	с нарушениями зрения	ВНД
5	с нарушениями слуха	ВНД
6	с нарушениями умственного развития	ДУ

* - указывается один из вариантов: «А», «Б», «ДУ», «ВНД»

3.4 Состояние доступности основных структурно-функциональных зон

№№ п \п	Основные структурно-функциональные зоны	Состояние доступности, в том числе для основных категорий инвалидов**
1	Территория, прилегающая к зданию (участок)	ДЧ – И (Г, У, С, К, О)
2	Вход (входы) в здание	ДЧ – И (Г, У, С), ВНД (К, О)
3	Путь (пути) движения внутри здания (в т.ч. пути эвакуации)	ДЧ – И (К, О, С, Г, У)
4	Зона целевого назначения здания (целевого посещения объекта)	ДЧ – И (Г, У, С), ВНД (К, О)
5	Санитарно-гигиенические помещения	ДЧ – И (Г, У, С) ВНД (К, О)

6	Система информации и связи (на всех зонах)	ВНД
7	Пути движения к объекту (от остановки транспорта)	ДЧ – И (Г, У, С), ВНД (К, О)

** Указывается: **ДП-В** - доступно полностью всем; **ДП-И** (К, О, С, Г, У) – доступно полностью избирательно (указать категории инвалидов); **ДЧ-В** - доступно частично всем; **ДЧ-И** (К, О, С, Г, У) – доступно частично избирательно (указать категории инвалидов); **ДУ** - доступно условно, **ВНД** – временно недоступно

3.5. ИТОГОВОЕ ЗАКЛЮЧЕНИЕ о состоянии доступности объекта социальной инфраструктуры: МБОУ средняя общеобразовательная школа с.Аван временно не доступна для граждан инвалидов по слуху, зрению, с нарушением опорно-двигательного аппарата, а также для инвалидов-колясочников. Для граждан с нарушением интеллекта социально-значимый объект доступен полностью.

4. Управленческое решение (проект)

4.1. Рекомендации по адаптации основных структурных элементов объекта

№№ п/п	Основные структурно-функциональные зоны объекта	Рекомендации по адаптации объекта (вид работы)*
1	Территория, прилегающая к зданию (участок)	ремонт (капитальный)
2	Вход (входы) в здание	ремонт (капитальный)
3	Путь (пути) движения внутри здания (в т.ч. пути эвакуации)	ремонт (не нуждается)
4	Зона целевого назначения здания (целевого посещения объекта)	ремонт (капитальный)
5	Санитарно-гигиенические помещения	ремонт (капитальный)
6	Система информации на объекте (на всех зонах)	ремонт (текущий)
7	Пути движения к объекту (от остановки транспорта)	ремонт (текущий)
8	Все зоны и участки	Ремонт (текущий, капитальный)

*- указывается один из вариантов (видов работ): не нуждается; ремонт (текущий, капитальный); индивидуальное решение с ТСР; технические решения невозможны – организация альтернативной формы обслуживания

4.2. Период проведения работ: 2015-2020 г.г. в рамках исполнения муниципальной программы «Доступная среда»

4.3. Ожидаемый результат (по состоянию доступности) после выполнения работ по адаптации: объект доступен частично для К, О, С, Г. Для граждан с нарушением интеллекта социально-значимый объект доступен полностью. Вариант доступности «Б».

Оценка результата исполнения программы, плана (по состоянию доступности): объект доступен частично для К, О, С, Г. Для граждан с нарушением интеллекта социально-значимый объект доступен полностью. Вариант доступности «Б».

4.4. Для принятия решения требуется, не требуется (*нужное подчеркнуть*):

Согласование с представителем Вяземской Межрайонной организации Общества слепых, председателем общества инвалидов Вяземского муниципального района, КГКУ «Центр социальной поддержки населения по Вяземскому району», отделом архитектуры и градостроительства администрации Вяземского района




4.5. Информация размещения (обновления) на Карте доступности Хабаровского края (дата) «18» мая 2016г

5. Особые отметки

Паспорт сформирован на основании:

1. Анкеты (информации об объекте) от 28. 08. 2014 г.,
2. Акта обследования объекта: от 30.08.2014
3. Решения Комиссии: утвердить паспорт доступности объекта социальной инфраструктуры (администрация Вяземского муниципального района) от 30. 08. 2014 г

Члены комиссии:

 И.В. Барсукова
 Т.С. Антропова
 Л.М. Гамза